

КАРТА-ПЛАН ТЕРРИТОРИИ

КАРТА-ПЛАН ТЕРРИТОРИИ**Содержание**

№ п/п	Разделы карта-плана территории	Номера листов
1	2	3
1	Пояснительная записка	2
2	Сведения о пунктах геодезической сети и средствах измерений	6
3	Сведения об уточняемых земельных участках	8
4	Описание местоположения строения на земельном участке	14
5	Схема границ земельных участков	46
6	Схема геодезических построений	54
7	Акт согласования местоположения границ земельных участков	

Пояснительная записка**1. Сведения о территории выполнения комплексных кадастровых работ:** *Приморский край, город Спасск-Дальний, квартал 25:32:020202*

(наименование субъекта Российской Федерации, муниципального образования, населенного пункта, уникальные учетные номера кадастровых кварталов, иные сведения, позволяющие определить местоположение территории, на которой выполняются комплексные кадастровые работы, например, наименование садоводческого или огороднического некоммерческого товарищества, гаражного кооператива, элемента планировочной структуры)

2. Основания выполнения комплексных кадастровых работ:

Наименование, дата и номер документа, на основании которого выполняются комплексные кадастровые работы:

Соглашение о предоставлении из федерального бюджета субсидий, в том числе грантов в форме субсидий, юридическим лицам, индивидуальным предпринимателям от 30.01.2025 №321-20-2025-002

3. Дата подготовки карты-плана территории *19 апреля 2025 г.***4. Сведения о заказчике(ах) комплексных кадастровых работ:**

В отношении юридического лица, органа местного самоуправления муниципального района, муниципального округа или городского округа либо уполномоченного исполнительного органа государственной власти субъекта Российской Федерации:

полное или сокращенное (в случае, если имеется) наименование: *Управление Росреестра по Приморскому краю*

основной государственный регистрационный номер: *1042504382931*

идентификационный номер налогоплательщика: *2540108490*

В отношении физического лица или представителя физических или юридических лиц:

фамилия, имя, отчество (последнее - при наличии): —

страховой номер индивидуального лицевого счета в системе обязательного пенсионного страхования Российской Федерации (СНИЛС): —

КАРТА-ПЛАН ТЕРРИТОРИИ

Наименование и реквизиты документа, подтверждающие полномочия представителя заказчика(ов) комплексных кадастровых работ:

—

Адрес электронной почты (для направления уведомления о результатах внесения сведений в Единый государственный реестр недвижимости):

25_upr@rosreestr.ru

5. Сведения об исполнителе комплексных кадастровых работ:

Полное или сокращенное (в случае, если имеется) наименование и адрес юридического лица, с которым заключен государственный или муниципальный контракт либо договор подряда на выполнение комплексных кадастровых работ: *ППК "Роскадастр" по Приморскому краю, Приморский край, г. Владивосток, ул. Приморская, д. 2*

Фамилия, имя, отчество кадастрового инженера (последнее - при наличии): *Фадеева Алина Чельениевна* и основной государственный регистрационный номер кадастрового инженера индивидуального предпринимателя (ОГРНИП): —

Страховой номер индивидуального лицевого счета в системе обязательного пенсионного страхования Российской Федерации (СНИЛС) кадастрового инженера: *149-988-747 64*

Уникальный реестровый номер кадастрового инженера в реестре саморегулируемой организации кадастровых инженеров и дата внесения сведений о физическом лице в такой реестр: *2254 27 июня 2022 г.*

Полное или (в случае, если имеется) сокращенное наименование саморегулируемой организации кадастровых инженеров, членом которой является кадастровый инженер: *СРО КИ Ассоциация "ГКИ"*

Контактный телефон: *89098037226*

Почтовый адрес и адрес электронной почты, по которым осуществляется связь с кадастровым инженером: *Приморский край, г. Владивосток, ул. Приморская, д. 2, filial@25.kadastr.ru*

6. Перечень документов, использованных при подготовке карты-плана территории:

№ п/п	Реквизиты документа				
	Вид	Дата	Номер	Наименование	Иные сведения
1	2	3	4	5	6
1	—	17.03.2025	КУВИ-001/2025-70487823	Кадастровый план территории	—
2	—	03.12.2024	КУВИ-001/2024-292479575	Кадастровый план территории	—

КАРТА-ПЛАН ТЕРРИТОРИИ**7. Пояснения к карте-плану территории:****1. Заключение**

Карта (план) территории подготовлен кадастровым инженером – Фадеевой Алиной Чельениевной, кадастровый инженер, является членом саморегулируемой организации "Ассоциация "Гильдия кадастровых инженеров" СНИЛС кадастрового инженера 149-988-747 64. Работы проводятся от организации ППК "Роскадастр" по Приморскому краю, юридический / почтовый адрес: 690063, Приморский край, г. Владивосток, ул. Приморская, д. 2, контактный номер: 89098037226 эл. адрес: filial@25.kadastr.ru. Данный карта(план) по выполнению комплексных кадастровых работ в границах кадастрового квартала № 25:32:020202 выполнен на основании Соглашения о предоставлении из федерального бюджета субсидий, в том числе грантов в форме субсидий, юридическим лицам, индивидуальным предпринимателям № 321-20-2025-002 от 30.01.2025г.

Комплексные кадастровые работы выполняются одновременно в отношении всех объектов, расположенных на территории кадастрового квартала № 25:32:020202.

В рамках выполнения комплексных кадастровых работ проводятся следующие работы:

- уточнение местоположения границ земельных участков;
- уточнение местоположения границ объектов капитального строительства.

В рамках выполнения комплексных кадастровых работ в пределах кадастрового квартала № 25:32:020202 уточняются ряд объектов недвижимости.

В отношении ранее учтенных земельных участков с кадастровыми номерами: 25:32:020202:57, 25:32:020202:69, 25:32:020202:88 в Едином государственном реестре недвижимости (далее ЕГРН) содержатся сведения о декларированных площадях, то есть граница не установлена в соответствии с требованиями к описанию местоположения границ земельных участков, в связи с чем проводятся работы по уточнению границ и площади земельных участков в соответствии с требованиями земельного законодательства.

В отношении объектов капитального строительства с кадастровыми номерами: 25:32:020202:100, 25:32:020202:101, 25:32:020202:102, 25:32:020202:104, 25:32:020202:105, 25:32:020202:107, 25:32:020202:108, 25:32:020202:109, 25:32:020202:111, 25:32:020202:112, 25:32:020202:113, 25:32:020202:115, 25:32:020202:116, 25:32:020202:117, 25:32:020202:118, 25:32:020202:119, 25:32:020202:120, 25:32:020202:121, 25:32:020202:664 проводятся работы по уточнению местоположения границ объектов.

Также информируем Вас о том, что в отношении объектов недвижимости перечисленных ниже не проводится работа по уточнению границ так как обнаружена реестровая ошибка привязки к кадастровому кварталу, а именно:

объект капитального строительства с кадастровым номером 25:32:020203:1040 фактически расположен в квартале 25:32:020203;

объект капитального строительства с кадастровым номером 25:32:020202:122 фактически расположен в квартале 25:32:020301;

объекты капитального строительства с кадастровыми номерами 25:32:020202:123, 25:32:020202:124 фактически расположены в квартале 25:32:020001;

объекты капитального строительства с кадастровыми номерами 25:32:020202:103, 25:32:020202:110 фактически расположены в квартале 25:32:020602.

В отношении земельных участков с кадастровыми номерами 25:32:00000:5, 25:32:00000:9, 25:32:020202:56, 25:32:020202:57, 25:32:020202:61, 25:32:020202:88 и объектов капитального строительства 25:32:020202:662, 25:32:020202:665, 25:32:020202:666, 25:32:020202:667, 25:32:020202:672, 25:32:020202:701, 25:32:020202:702, 25:32:020202:703 работы по уточнению границ не были проведены по причине невозможности идентифицировать объекты на местности, в администрацию города Спасск-Дальний направлен запрос на предоставление документации и оказании содействия в определении местоположения объектов.

По сведениям ЕГРН земельные участки с кадастровыми номерами 25:32:020202:1, 25:32:020202:6, 25:32:020202:12, 25:32:020202:44, 25:32:020202:52, 25:32:020202:63, 25:32:020202:64, 25:32:020202:66, 25:32:020202:67, 25:32:020202:68, 25:32:020202:70, 25:32:020202:71, 25:32:020202:72, 25:32:020202:73, 25:32:020202:77, 25:32:020202:81, 25:32:020202:85, 25:32:020202:86, 25:32:020202:87, 25:32:020202:89, 25:32:020202:92, 25:32:020202:93, 25:32:020202:94,

КАРТА-ПЛАН ТЕРРИТОРИИ

25:32:020202:1054, 25:32:020202:1055, 25:32:020202:1056, 25:32:020202:1057, 25:32:020202:1058, 25:32:020202:1059, 25:32:020202:1060, 25:32:020202:1061, 25:32:020202:1062, 25:32:020202:1063, 25:32:020202:1064, 25:32:020202:1065, 25:32:020202:1066, 25:32:020202:1067, 25:32:020202:1068, 25:32:020202:1069, 25:32:020202:1070, 25:32:020202:1071, 25:32:020202:1072, 25:32:020202:1073, 25:32:020202:1074, 25:32:020202:1075, 25:32:020202:1076, 25:32:020202:1077, 25:32:020202:1078, 25:32:020202:1079, 25:32:020202:1080, 25:32:020202:1081, 25:32:020202:1082, 25:32:020202:1083, 25:32:020202:1084, 25:32:020202:1085, 25:32:020202:1086, 25:32:020202:1087, 25:32:020202:1088, 25:32:020202:1089, 25:32:020202:1090, 25:32:020202:1092, 25:32:020202:1093, 25:32:020202:1095, 25:32:020202:1096, 25:32:020202:1097, 25:32:020202:1098, 25:32:020202:1099, 25:32:020202:1100, 25:32:020202:1101, 25:32:020202:1102, 25:32:020202:1103, 25:32:020202:1104, 25:32:020202:1105, 25:32:020202:1106, 25:32:020202:1107, 25:32:020202:1108, 25:32:020202:1109, 25:32:020202:1110, 25:32:020202:1126, 25:32:020202:1133, 25:32:020202:1135, 25:32:020202:1159, 25:32:020202:1202, 25:32:020202:1205, 25:32:020202:1229, 25:32:020202:1230, 25:32:020202:1231, 25:32:020202:1232, 25:32:020202:1233, 25:32:020202:1234, 25:32:020202:1235, 25:32:020202:1236, 25:32:020202:1240, 25:32:020202:1241, 25:32:020202:1242, 25:32:020202:1243, 25:32:020202:1244, 25:32:020202:1245, 25:32:020202:1246, 25:32:020202:1247, 25:32:020202:1267, 25:32:020202:1282, 25:32:020202:1283, 25:32:020202:1284, 25:32:020202:1292, 25:32:020202:1293, 25:32:020202:1294, 25:32:020202:1295, 25:32:020202:1296, 25:32:020202:1297, 25:32:020202:1298, 25:32:020202:1299, 25:32:020202:1300, 25:32:020202:1301, 25:32:020202:1302, 25:32:020202:1303, 25:32:020202:1304, 25:32:020202:1305, 25:32:020202:1306, 25:32:020202:1309, 25:32:020202:1310 имеют нормативную точность определения координат характерных точек, в результате чего уточнение местоположения границ данных участков не проводилось.

Исправляемые, уточняемые земельные участки, а также объекты капитального строительства располагаются в границах территориальных зон - Ж-3 -зона застройки среднеэтажными жилыми домами.

1. Сведения о пунктах геодезической сети:

№ п/п	Вид геодезической сети	Название пункта и тип знака геодезической сети	Система координат пункта геодезической сети	Координаты пункта, м		Дата обследования 10 марта 2025 г.		
				Х	У	Сведения о состоянии		
						наружного знака пункта	центра пункта	марки центра пункта
1	2	3	4	5	6	7	8	9
1	геодезическая сеть сгущения 4 класса	Хвалынка, съёмочная сеть	МСК-25, зона 2	526325,51	2237243,74	сохранился	сохранился	сохранился
2	спутниковая геодезическая сеть 2 класса	п.тр. Гора Медвежья, Пирамида	МСК-25, зона 2	520933,22	2216819,20	сохранился	сохранился	сохранился

КАРТА-ПЛАН ТЕРРИТОРИИ

Сведения о пунктах геодезической сети и средствах измерений

1	2	3	4	5	6	7	8	9
3	геодезическая сеть сгущения 3 класса	п.тр. Каменоломни, Пирамида	МСк-25, зона 2	530720,70	2238091,95	сохранился	сохранился	сохранился

2. Сведения об использованных средствах измерений:

№ п/п	Наименование и обозначение типа средства измерений - прибора (инструмента, аппаратуры)	Заводской или серийный номер средства измерений	Реквизиты свидетельства о поверке прибора (инструмента, аппаратуры) и (или) срок действия поверки
1	2	3	4
1	Trimble 5700	0220345854	С-ДЭМ/12-12-2024/396345171
2	Trimble 5700	0220340501	С-ДЭМ/12-12-2024/396345172

КАРТА-ПЛАН ТЕРРИТОРИИ

Сведения об уточняемых земельных участках

1. Сведения о характерных точках границы уточняемого земельного участка с кадастровым номером 25:32:020202:57 :

Система координат МСК-25

Зона № 2

Обозначение характерных точек границ	Координаты, м				Метод определения координат	Формулы, примененные для расчета средней квадратической погрешности определения координат характерных точек границ (M_i), с подставленными в такие формулы значениями и итоговые (вычисленные) значения M_i , м	Описание закрепления точки
	содержатся в Едином государственном реестре недвижимости		определены в результате выполнения комплексных кадастровых работ				
	X	Y	X	Y			
1	2	3	4	5	6	7	8
н7У	—	—	524977,72	2229445,18	Метод спутниковых геодезических измерений (определений)	$M_t=0.1$	—
н8У	—	—	525001,95	2229456,05	Метод спутниковых геодезических измерений (определений)	$M_t=0.1$	—
н9У	—	—	524999,43	2229462,94	Метод спутниковых геодезических измерений (определений)	$M_t=0.1$	—
н10У	—	—	525000,37	2229463,41	Метод спутниковых геодезических измерений (определений)	$M_t=0.1$	—
н11У	—	—	524983,12	2229507,01	Метод спутниковых геодезических измерений (определений)	$M_t=0.1$	—
н12У	—	—	524976,40	2229504,08	Метод спутниковых геодезических	$M_t=0.1$	—

КАРТА-ПЛАН ТЕРРИТОРИИ

Сведения об уточняемых земельных участках

					измерений (определений)		
н13У	—	—	524975,21	2229506,38	Метод спутниковых геодезических измерений (определений)	Mt=0.1	—
н14У	—	—	524958,61	2229499,88	Метод спутниковых геодезических измерений (определений)	Mt=0.1	—
н5У	—	—	524959,04	2229498,81	Метод спутниковых геодезических измерений (определений)	Mt=0.1	—
н6У	—	—	524960,22	2229495,88	Метод спутниковых геодезических измерений (определений)	Mt=0.1	—
н15У	—	—	524958,50	2229495,17	Метод спутниковых геодезических измерений (определений)	Mt=0.1	—
н16У	—	—	524959,81	2229492,10	Метод спутниковых геодезических измерений (определений)	Mt=0.1	—
н17У	—	—	524954,72	2229490,12	Метод спутниковых геодезических измерений (определений)	Mt=0.1	—
н18У	—	—	524976,46	2229449,39	Метод спутниковых геодезических измерений (определений)	Mt=0.1	—
н7У	—	—	524977,72	2229445,18	Метод спутниковых геодезических	Mt=0.1	—

КАРТА-ПЛАН ТЕРРИТОРИИ

Сведения об уточняемых земельных участках

измерений
(определений)

2. Сведения о частях границ уточняемого земельного участка с кадастровым номером 25:32:020202:57 :

Обозначение части границ		Горизонтальное проложение (S), м	Описание прохождения части границ	Сведения о согласовании местоположения границ(согласовано/спорное)
от т.	до т.			
1	2	3	4	5
н7У	н8У	26,56	—	согласовано
н8У	н9У	7,34	—	согласовано
н9У	н10У	1,05	—	согласовано
н10У	н11У	46,89	—	согласовано
н11У	н12У	7,33	—	согласовано
н12У	н13У	2,59	—	согласовано
н13У	н14У	17,83	—	согласовано
н14У	н5У	1,15	—	согласовано
н5У	н6У	3,16	—	согласовано
н6У	н15У	1,86	—	согласовано
н15У	н16У	3,34	—	согласовано
н16У	н17У	5,46	—	согласовано
н17У	н18У	46,17	—	согласовано
н18У	н7У	4,39	—	согласовано

3. Сведения о характеристиках уточняемого земельного участка с кадастровым номером 25:32:020202:57 :

№ п/п	Наименование характеристик земельного участка	Значение характеристики
1	2	3
1.	Адрес земельного участка	—
1.1.	Сведения о местоположении земельного участка (при отсутствии адреса) в структурированном в соответствии с федеральной информационной адресной системой виде	край Приморский, г. Спасск-Дальний, ул. Пушкинская, дом 3
1.2.	Дополнительные сведения о местоположении земельного участка	—
2.	Площадь земельного участка ± величина погрешности определения(вычисления) площади ($P \pm \Delta P$), м ²	1652±14
3.	Формула, примененная для вычисления предельной погрешности определения площади земельного участка, с подставленными значениями и итоговые (вычисленные) значения (ΔP), м ²	$\Delta P = 3,5 \cdot M_t \cdot \sqrt{P_{\text{ДОК}}} = 3,5 \cdot 0,10 \cdot \sqrt{1652} = 14$

КАРТА-ПЛАН ТЕРРИТОРИИ

Сведения об уточняемых земельных участках

1	2	3
4.	Площадь земельного участка согласно сведениям Единого государственного реестра недвижимости (Ркад), м ²	1760
5.	Оценка расхождения Р и Ркад (Р – Ркад), м ²	-108
6.	Предельный минимальный и максимальный размеры земельного участка (Рмин и Рмакс), м ²	Рмин=400, Рмакс - не установлен
7.	Вид (виды) разрешенного использования	Для жилой застройки
7.1.	Дополнительные сведения об использовании земельного участка	—
8.	Кадастровый или иной государственный учетный номер (инвентарный) здания, сооружения, объекта незавершенного строительства, расположенного на земельном участке	25:32:020202:104, 25:32:020202:1038, 25:32:000000:8157
9.	Сведения о земельных участках (землях общего пользования, территории общего пользования), посредством которых обеспечивается доступ	—
10.	Иные сведения	—

4. Пояснения к сведениям об уточняемом земельном участке с кадастровым номером 25:32:020202:57 :

1.	—
----	---

1. Сведения о характерных точках границы уточняемого земельного участка с кадастровым номером 25:32:020202:69 :

Система координат МСК-25

Зона № 2

Обозначение характерных точек границ	Координаты, м				Метод определения координат	Формулы, примененные для расчета средней квадратической погрешности определения координат характерных точек границ (M _i), с подставленными в такие формулы значениями и итоговые (вычисленные) значения M _i , м	Описание закрепления точки
	содержатся в Едином государственном реестре недвижимости		определены в результате выполнения комплексных кадастровых работ				
	X	Y	X	Y			
1	2	3	4	5	6	7	8
н1У	—	—	524662,31	2229325,13	Метод спутниковых геодезических измерений (определений)	Mt=0.1	-
н2У	—	—	524649,07	2229360,12	Метод спутниковых	Mt=0.1	-

КАРТА-ПЛАН ТЕРРИТОРИИ

Сведения об уточняемых земельных участках

					геодезических измерений (определений)		
н3У	—	—	524634,21	2229354,54	Метод спутниковых геодезических измерений (определений)	Mt=0.1	-
н4У	—	—	524647,29	2229318,84	Метод спутниковых геодезических измерений (определений)	Mt=0.1	-
н1У	—	—	524662,31	2229325,13	Метод спутниковых геодезических измерений (определений)	Mt=0.1	-

2. Сведения о частях границ уточняемого земельного участка с кадастровым номером 25:32:020202:69 :

Обозначение части границ		Горизонтальное проложение (S), м	Описание прохождения части границ	Сведения о согласовании местоположения границ(согласовано/спорное)
от т.	до т.			
1	2	3	4	5
н1У	н2У	37,41	—	согласовано
н2У	н3У	15,87	—	согласовано
н3У	н4У	38,02	—	согласовано
н4У	н1У	16,28	—	согласовано

3. Сведения о характеристиках уточняемого земельного участка с кадастровым номером 25:32:020202:69 :

№ п/п	Наименование характеристик земельного участка	Значение характеристики
1	2	3
1.	Адрес земельного участка	—
1.1.	Сведения о местоположении земельного участка (при отсутствии адреса) в структурированном в соответствии с федеральной информационной адресной системой виде	край Приморский, г. Спасск-Дальний, ул. Пушкинская, 13
1.2.	Дополнительные сведения о местоположении земельного участка	—
2.	Площадь земельного участка ± величина погрешности определения(вычисления) площади ($P \pm \Delta P$), м ²	606±9

КАРТА-ПЛАН ТЕРРИТОРИИ

Сведения об уточняемых земельных участках

1	2	3
3.	Формула, примененная для вычисления предельной погрешности определения площади земельного участка, с подставленными значениями и итоговые (вычисленные) значения (ΔP), м ²	$\Delta P = 3,5 \cdot M_t \cdot \sqrt{P_{\text{док}}} = 3,5 \cdot 0,10 \cdot \sqrt{606} = 9$
4.	Площадь земельного участка согласно сведениям Единого государственного реестра недвижимости ($P_{\text{кад}}$), м ²	600
5.	Оценка расхождения P и $P_{\text{кад}}$ ($P - P_{\text{кад}}$), м ²	6
6.	Предельный минимальный и максимальный размеры земельного участка ($P_{\text{мин}}$ и $P_{\text{макс}}$), м ²	$P_{\text{мин}}=600$, $P_{\text{макс}}=2000$
7.	Вид (виды) разрешенного использования	Многоквартирные дома
7.1.	Дополнительные сведения об использовании земельного участка	—
8.	Кадастровый или иной государственный учетный номер (инвентарный) здания, сооружения, объекта незавершенного строительства, расположенного на земельном участке	25:32:020202:112, 25:32:000000:8157
9.	Сведения о земельных участках (землях общего пользования, территории общего пользования), посредством которых обеспечивается доступ	—
10.	Иные сведения	—
4. Пояснения к сведениям об уточняемом земельном участке с кадастровым номером 25:32:020202:69 :		
1.	—	

КАРТА-ПЛАН ТЕРРИТОРИИ

Описание местоположения зданий, сооружений, объектов незавершенного строительства на земельном участке

1. Сведения о характерных точках контура объекта недвижимости с кадастровым номером 25:32:020202:100

Система координат МСК-25

Зона № 2

Обозначение характерных точек контура	Содержатся в Едином государственном реестре недвижимости			Определены в ходе выполнения комплексных кадастровых работ			Метод определения координат	Формулы, примененные для расчета средней квадратической погрешности определения координат характерных точек границ (M_t), с подставленными в такие формулы значениями и итоговые (вычисленные) значения M_t , м
	Координаты, м		Радиус, м	Координаты, м		Радиус, м		
	X	Y	R	X	Y	R		
1	2	3	4	5	6	7	8	9
н10	—	—	—	524966,52	2229401,75	—	Метод спутниковых геодезических измерений (определений)	$M_t=0.1$
н20	—	—	—	524961,55	2229413,86	—	Метод спутниковых геодезических измерений (определений)	$M_t=0.1$
н30	—	—	—	524876,59	2229378,95	—	Метод спутниковых геодезических измерений (определений)	$M_t=0.1$
н40	—	—	—	524881,57	2229366,83	—	Метод спутниковых геодезических измерений (определений)	$M_t=0.1$
н10	—	—	—	524966,52	2229401,75	—	Метод спутниковых геодезических измерений (определений)	$M_t=0.1$

КАРТА-ПЛАН ТЕРРИТОРИИ

Описание местоположения зданий, сооружений, объектов незавершенного строительства на земельном участке

2. Сведения о характеристиках объекта недвижимости с кадастровым номером 25:32:020202:100

№ п/п	Наименование характеристики	Значение характеристики
1	2	3
1.	Вид объекта недвижимости	здание
2.	Ранее присвоенный государственный учетный номер (инвентарный) здания, сооружения, объекта незавершенного строительства	—
3.	Кадастровый номер земельного участка (земельных участков), в границах которого (которых) расположены здание, сооружение, объект незавершенного строительства	25:32:020202:950
4.	Уникальный учетный номер кадастрового квартала, в границах которого расположены здание, сооружение, объект незавершенного строительства	25:32:020202
5.	Адрес здания, сооружения, объекта незавершенного строительства	—
5.1.	Сведения о местоположении здания, сооружения, объекта незавершенного строительства (при отсутствии адреса) в структурированном в соответствии с федеральной информационной адресной системой виде	Приморский край, г. Спасск-Дальний, ул. Пушкинская, д. 4а
5.2.	Дополнительные сведения о местоположении	—
6.	Иные сведения	—

3. Пояснения к сведениям об объекте недвижимости с кадастровым номером 25:32:020202:100 :

1.	—
----	---

1. Сведения о характерных точках контура объекта недвижимости с кадастровым номером 25:32:020202:101

Система координат МСК-25 Зона № 2

Обозначение характерных точек контура	Содержатся в Едином государственном реестре недвижимости			Определены в ходе выполнения комплексных кадастровых работ			Метод определения координат	Формулы, примененные для расчета средней квадратической погрешности определения координат характерных точек границ (M_t), с подставленными в такие формулы значениями и итоговые (вычисленные) значения M_t , м
	Координаты, м		Радиус, м	Координаты, м		Радиус, м		
	X	Y	R	X	Y	R		
1	2	3	4	5	6	7	8	9
n50	—	—	—	525087,18	2229407,47	—	Метод спутниковых геодезических измерений (определений)	$M_t=0.1$

КАРТА-ПЛАН ТЕРРИТОРИИ

Описание местоположения зданий, сооружений, объектов незавершенного строительства на земельном участке

н60	—	—	—	525083,46	2229416,59	—	Метод спутниковых геодезических измерений (определений)	Mt=0.1
н70	—	—	—	525019,84	2229390,63	—	Метод спутниковых геодезических измерений (определений)	Mt=0.1
н80	—	—	—	525023,56	2229381,51	—	Метод спутниковых геодезических измерений (определений)	Mt=0.1
н50	—	—	—	525087,18	2229407,47	—	Метод спутниковых геодезических измерений (определений)	Mt=0.1

2. Сведения о характеристиках объекта недвижимости с кадастровым номером 25:32:020202:101

№ п/п	Наименование характеристики	Значение характеристики
1	2	3
1.	Вид объекта недвижимости	здание
2.	Ранее присвоенный государственный учетный номер (инвентарный) здания, сооружения, объекта незавершенного строительства	—
3.	Кадастровый номер земельного участка (земельных участков), в границах которого (которых) расположены здание, сооружение, объект незавершенного строительства	25:32:020202:945
4.	Уникальный учетный номер кадастрового квартала, в границах которого расположены здание, сооружение, объект незавершенного строительства	25:32:020202
5.	Адрес здания, сооружения, объекта незавершенного строительства	—
5.1.	Сведения о местоположении здания, сооружения, объекта незавершенного строительства (при отсутствии адреса) в структурированном в соответствии с федеральной информационной адресной системой виде	Приморский край, г. Спасск-Дальний, ул. Пушкинская, д. 2

КАРТА-ПЛАН ТЕРРИТОРИИ

Описание местоположения зданий, сооружений, объектов незавершенного строительства на земельном участке

1	2	3
5.2.	Дополнительные сведения о местоположении	—
6.	Иные сведения	—

3. Пояснения к сведениям об объекте недвижимости с кадастровым номером 25:32:020202:101 :

1.	—
----	---

1. Сведения о характерных точках контура объекта недвижимости с кадастровым номером 25:32:020202:102

Система координат МСК-25

Зона № 2

Обозначение характерных точек контура	Содержатся в Едином государственном реестре недвижимости			Определены в ходе выполнения комплексных кадастровых работ			Метод определения координат	Формулы, примененные для расчета средней квадратической погрешности определения координат характерных точек границ (M _t), с подставленными в такие формулы значениями и итоговые (вычисленные) значения M _t , м
	Координаты, м		Радиус, м	Координаты, м		Радиус, м		
	X	Y	R	X	Y	R		
1	2	3	4	5	6	7	8	9
н90	—	—	—	525124,55	2229345,40	—	Метод спутниковых геодезических измерений (определений)	M _t =0.1
н100	—	—	—	525121,01	2229354,00	—	Метод спутниковых геодезических измерений (определений)	M _t =0.1
н110	—	—	—	525107,36	2229348,35	—	Метод спутниковых геодезических измерений (определений)	M _t =0.1
н120	—	—	—	525110,90	2229339,75	—	Метод спутниковых геодезических измерений (определений)	M _t =0.1

КАРТА-ПЛАН ТЕРРИТОРИИ

Описание местоположения зданий, сооружений, объектов незавершенного строительства на земельном участке

н130	—	—	—	524991,87	2229462,52	—	Метод спутниковых геодезических измерений (определений)	Mt=0.1
н140	—	—	—	524985,19	2229479,60	—	Метод спутниковых геодезических измерений (определений)	Mt=0.1
н150	—	—	—	524972,05	2229474,43	—	Метод спутниковых геодезических измерений (определений)	Mt=0.1
н160	—	—	—	524978,72	2229457,34	—	Метод спутниковых геодезических измерений (определений)	Mt=0.1
н130	—	—	—	524991,87	2229462,52	—	Метод спутниковых геодезических измерений (определений)	Mt=0.1

2. Сведения о характеристиках объекта недвижимости с кадастровым номером 25:32:020202:104

№ п/п	Наименование характеристики	Значение характеристики
1	2	3
1.	Вид объекта недвижимости	здание
2.	Ранее присвоенный государственный учетный номер (инвентарный) здания, сооружения, объекта незавершенного строительства	—
3.	Кадастровый номер земельного участка (земельных участков), в границах которого (которых) расположены здание, сооружение, объект незавершенного строительства	25:32:020202:57
4.	Уникальный учетный номер кадастрового квартала, в границах которого	25:32:020202

КАРТА-ПЛАН ТЕРРИТОРИИ

Описание местоположения зданий, сооружений, объектов незавершенного строительства на земельном участке

1	2	3
	расположены здание, сооружение, объект незавершенного строительства	
5.	Адрес здания, сооружения, объекта незавершенного строительства	—
5.1.	Сведения о местоположении здания, сооружения, объекта незавершенного строительства (при отсутствии адреса) в структурированном в соответствии с федеральной информационной адресной системой виде	Приморский край, г. Спасск-Дальний, ул. Пушкинская, д. 3
5.2.	Дополнительные сведения о местоположении	—
6.	Иные сведения	—

3. Пояснения к сведениям об объекте недвижимости с кадастровым номером 25:32:020202:104 :

1.	—
----	---

1. Сведения о характерных точках контура объекта недвижимости с кадастровым номером 25:32:020202:105

Система координат МСК-25

Зона № 2

Обозначение характерных точек контура	Содержатся в Едином государственном реестре недвижимости			Определены в ходе выполнения комплексных кадастровых работ			Метод определения координат	Формулы, примененные для расчета средней квадратической погрешности определения координат характерных точек границ (M_t), с подставленными в такие формулы значениями и итоговые (вычисленные) значения M_t , м
	Координаты, м		Радиус, м	Координаты, м		Радиус, м		
	X	Y	R	X	Y	R		
1	2	3	4	5	6	7	8	9
n170	—	—	—	524595,30	2229226,29	—	Метод спутниковых геодезических измерений (определений)	$M_t=0.1$
n180	—	—	—	524586,28	2229248,81	—	Метод спутниковых геодезических измерений (определений)	$M_t=0.1$
n190	—	—	—	524575,63	2229244,55	—	Метод спутниковых геодезических измерений (определений)	$M_t=0.1$

КАРТА-ПЛАН ТЕРРИТОРИИ

Описание местоположения зданий, сооружений, объектов незавершенного строительства на земельном участке

н200	—	—	—	524584,66	2229222,02	—	Метод спутниковых геодезических измерений (определений)	Mt=0.1
н170	—	—	—	524595,30	2229226,29	—	Метод спутниковых геодезических измерений (определений)	Mt=0.1

2. Сведения о характеристиках объекта недвижимости с кадастровым номером 25:32:020202:105

№ п/п	Наименование характеристики	Значение характеристики
1	2	3
1.	Вид объекта недвижимости	здание
2.	Ранее присвоенный государственный учетный номер (инвентарный) здания, сооружения, объекта незавершенного строительства	—
3.	Кадастровый номер земельного участка (земельных участков), в границах которого (которых) расположены здание, сооружение, объект незавершенного строительства	25:32:020202:696
4.	Уникальный учетный номер кадастрового квартала, в границах которого расположены здание, сооружение, объект незавершенного строительства	25:32:020202
5.	Адрес здания, сооружения, объекта незавершенного строительства	—
5.1.	Сведения о местоположении здания, сооружения, объекта незавершенного строительства (при отсутствии адреса) в структурированном в соответствии с федеральной информационной адресной системой виде	Приморский край, г. Спасск-Дальний, ул. Пушкинская, д. 22
5.2.	Дополнительные сведения о местоположении	—
6.	Иные сведения	—

3. Пояснения к сведениям об объекте недвижимости с кадастровым номером 25:32:020202:105 :

1.	—
----	---

1. Сведения о характерных точках контура объекта недвижимости с кадастровым номером 25:32:020202:107

Система координат МСК-25	Зона № 2
--------------------------	----------

КАРТА-ПЛАН ТЕРРИТОРИИ

Описание местоположения зданий, сооружений, объектов незавершенного строительства на земельном участке

Обозначение характерных точек контура	Содержатся в Едином государственном реестре недвижимости			Определены в ходе выполнения комплексных кадастровых работ			Метод определения координат	Формулы, примененные для расчета средней квадратической погрешности определения координат характерных точек границ (M_t), с подставленными в такие формулы значениями и итоговые (вычисленные) значения M_t , м
	Координаты, м		Радиус, м	Координаты, м		Радиус, м		
	X	Y	R	X	Y	R		
1	2	3	4	5	6	7	8	9
н210	—	—	—	524774,88	2229371,60	—	Метод спутниковых геодезических измерений (определений)	$M_t=0.1$
н220	—	—	—	524770,15	2229382,22	—	Метод спутниковых геодезических измерений (определений)	$M_t=0.1$
н230	—	—	—	524719,98	2229360,10	—	Метод спутниковых геодезических измерений (определений)	$M_t=0.1$
н240	—	—	—	524724,70	2229349,48	—	Метод спутниковых геодезических измерений (определений)	$M_t=0.1$
н210	—	—	—	524774,88	2229371,60	—	Метод спутниковых геодезических измерений (определений)	$M_t=0.1$

2. Сведения о характеристиках объекта недвижимости с кадастровым номером 25:32:020202:107

№ п/п	Наименование характеристики	Значение характеристики
1	2	3

КАРТА-ПЛАН ТЕРРИТОРИИ

Описание местоположения зданий, сооружений, объектов незавершенного строительства на земельном участке

1	2	3
1.	Вид объекта недвижимости	здание
2.	Ранее присвоенный государственный учетный номер (инвентарный) здания, сооружения, объекта незавершенного строительства	—
3.	Кадастровый номер земельного участка (земельных участков), в границах которого (которых) расположены здание, сооружение, объект незавершенного строительства	25:32:020202:952
4.	Уникальный учетный номер кадастрового квартала, в границах которого расположены здание, сооружение, объект незавершенного строительства	25:32:020202
5.	Адрес здания, сооружения, объекта незавершенного строительства	—
5.1.	Сведения о местоположении здания, сооружения, объекта незавершенного строительства (при отсутствии адреса) в структурированном в соответствии с федеральной информационной адресной системой виде	Приморский край, г. Спасск-Дальний, ул. Пушкинская, д. 9а
5.2.	Дополнительные сведения о местоположении	—
6.	Иные сведения	—

3. Пояснения к сведениям об объекте недвижимости с кадастровым номером 25:32:020202:107 :

1.	—
----	---

1. Сведения о характерных точках контура объекта недвижимости с кадастровым номером 25:32:020202:108

Система координат МСК-25 Зона № 2

Обозначение характерных точек контура	Содержатся в Едином государственном реестре недвижимости			Определены в ходе выполнения комплексных кадастровых работ			Метод определения координат	Формулы, примененные для расчета средней квадратической погрешности определения координат характерных точек границ (M _t), с подставленными в такие формулы значениями и итоговые (вычисленные) значения M _t , м
	Координаты, м		Радиус, м	Координаты, м		Радиус, м		
	X	Y	R	X	Y	R		
1	2	3	4	5	6	7	8	9
н250	—	—	—	524879,97	2229537,98	—	Метод спутниковых геодезических измерений (определений)	M _t =0.1
н260	—	—	—	524874,39	2229551,60	—	Метод спутниковых геодезических	M _t =0.1

КАРТА-ПЛАН ТЕРРИТОРИИ

Описание местоположения зданий, сооружений, объектов незавершенного строительства на земельном участке

							измерений (определений)	
н270	—	—	—	524809,03	2229524,80	—	Метод спутниковых геодезических измерений (определений)	Mt=0.1
н280	—	—	—	524814,61	2229511,18	—	Метод спутниковых геодезических измерений (определений)	Mt=0.1
н250	—	—	—	524879,97	2229537,98	—	Метод спутниковых геодезических измерений (определений)	Mt=0.1

2. Сведения о характеристиках объекта недвижимости с кадастровым номером 25:32:020202:108

№ п/п	Наименование характеристики	Значение характеристики
1	2	3
1.	Вид объекта недвижимости	здание
2.	Ранее присвоенный государственный учетный номер (инвентарный) здания, сооружения, объекта незавершенного строительства	—
3.	Кадастровый номер земельного участка (земельных участков), в границах которого (которых) расположены здание, сооружение, объект незавершенного строительства	25:32:020202:44
4.	Уникальный учетный номер кадастрового квартала, в границах которого расположены здание, сооружение, объект незавершенного строительства	25:32:020202
5.	Адрес здания, сооружения, объекта незавершенного строительства	—
5.1.	Сведения о местоположении здания, сооружения, объекта незавершенного строительства (при отсутствии адреса) в структурированном в соответствии с федеральной информационной адресной системой виде	Приморский край, г. Спасск-Дальний, ул. Краснознамённая, д. 6а
5.2.	Дополнительные сведения о местоположении	—
6.	Иные сведения	—

КАРТА-ПЛАН ТЕРРИТОРИИ

Описание местоположения зданий, сооружений, объектов незавершенного строительства на земельном участке

3. Пояснения к сведениям об объекте недвижимости с кадастровым номером 25:32:020202:108 :

1. —

1. Сведения о характерных точках контура объекта недвижимости с кадастровым номером 25:32:020202:109

Система координат МСК-25

Зона № 2

Обозначение характерных точек контура	Содержатся в Едином государственном реестре недвижимости			Определены в ходе выполнения комплексных кадастровых работ			Метод определения координат	Формулы, примененные для расчета средней квадратической погрешности определения координат характерных точек границ (M_t), с подставленными в такие формулы значениями и итоговые (вычисленные) значения M_t , м
	Координаты, м		Радиус, м	Координаты, м		Радиус, м		
	X	Y	R	X	Y	R		
1	2	3	4	5	6	7	8	9
н290	—	—	—	524404,38	2229830,77	—	Метод спутниковых геодезических измерений (определений)	$M_t=0.1$
н300	—	—	—	524391,97	2229858,92	—	Метод спутниковых геодезических измерений (определений)	$M_t=0.1$
н310	—	—	—	524382,78	2229854,87	—	Метод спутниковых геодезических измерений (определений)	$M_t=0.1$
н320	—	—	—	524395,19	2229826,72	—	Метод спутниковых геодезических измерений (определений)	$M_t=0.1$
н290	—	—	—	524404,38	2229830,77	—	Метод спутниковых геодезических измерений (определений)	$M_t=0.1$

КАРТА-ПЛАН ТЕРРИТОРИИ

Описание местоположения зданий, сооружений, объектов незавершенного строительства на земельном участке

							измерений (определений)	
--	--	--	--	--	--	--	----------------------------	--

2. Сведения о характеристиках объекта недвижимости с кадастровым номером 25:32:020202:109

№ п/п	Наименование характеристики	Значение характеристики
1	2	3
1.	Вид объекта недвижимости	здание
2.	Ранее присвоенный государственный учетный номер (инвентарный) здания, сооружения, объекта незавершенного строительства	—
3.	Кадастровый номер земельного участка (земельных участков), в границах которого (которых) расположены здание, сооружение, объект незавершенного строительства	25:32:020202:92
4.	Уникальный учетный номер кадастрового квартала, в границах которого расположены здание, сооружение, объект незавершенного строительства	25:32:020202
5.	Адрес здания, сооружения, объекта незавершенного строительства	—
5.1.	Сведения о местоположении здания, сооружения, объекта незавершенного строительства (при отсутствии адреса) в структурированном в соответствии с федеральной информационной адресной системой виде	Приморский край, г. Спасск-Дальний, ул. Приморская, д. 11/1
5.2.	Дополнительные сведения о местоположении	—
6.	Иные сведения	—

3. Пояснения к сведениям об объекте недвижимости с кадастровым номером 25:32:020202:109 :

1.	—
----	---

1. Сведения о характерных точках контура объекта недвижимости с кадастровым номером 25:32:020202:111

Система координат МСК-25							Зона № 2	
Обозначение характерных точек контура	Содержатся в Едином государственном реестре недвижимости			Определены в ходе выполнения комплексных кадастровых работ			Метод определения координат	Формулы, примененные для расчета средней квадратической погрешности определения координат характерных точек границ (M_t), с подставленными в такие формулы значениями и итоговые (вычисленные) значения M_t , м
	Координаты, м		Радиус, м	Координаты, м		Радиус, м		
	X	Y	R	X	Y	R		
1	2	3	4	5	6	7	8	9
н330	—	—	—	524953,79	2229352,75	—	Метод спутниковых геодезических	$M_t=0.1$

КАРТА-ПЛАН ТЕРРИТОРИИ

Описание местоположения зданий, сооружений, объектов незавершенного строительства на земельном участке

							измерений (определений)	
н340	—	—	—	524950,07	2229361,87	—	Метод спутниковых геодезических измерений (определений)	Mt=0.1
н350	—	—	—	524886,45	2229335,90	—	Метод спутниковых геодезических измерений (определений)	Mt=0.1
н360	—	—	—	524890,17	2229326,79	—	Метод спутниковых геодезических измерений (определений)	Mt=0.1
н330	—	—	—	524953,79	2229352,75	—	Метод спутниковых геодезических измерений (определений)	Mt=0.1

2. Сведения о характеристиках объекта недвижимости с кадастровым номером 25:32:020202:111

№ п/п	Наименование характеристики	Значение характеристики
1	2	3
1.	Вид объекта недвижимости	здание
2.	Ранее присвоенный государственный учетный номер (инвентарный) здания, сооружения, объекта незавершенного строительства	—
3.	Кадастровый номер земельного участка (земельных участков), в границах которого (которых) расположены здание, сооружение, объект незавершенного строительства	25:32:020202:953
4.	Уникальный учетный номер кадастрового квартала, в границах которого расположены здание, сооружение, объект незавершенного строительства	25:32:020202
5.	Адрес здания, сооружения, объекта незавершенного строительства	—
5.1.	Сведения о местоположении здания, сооружения, объекта незавершенного	Приморский край, г. Спасск-Дальний, ул. Пушкинская, д. 8

КАРТА-ПЛАН ТЕРРИТОРИИ

Описание местоположения зданий, сооружений, объектов незавершенного строительства на земельном участке

1	2	3
	строительства (при отсутствии адреса) в структурированном в соответствии с федеральной информационной адресной системой виде	
5.2.	Дополнительные сведения о местоположении	—
6.	Иные сведения	—

3. Пояснения к сведениям об объекте недвижимости с кадастровым номером 25:32:020202:111 :

1.	—
----	---

1. Сведения о характерных точках контура объекта недвижимости с кадастровым номером 25:32:020202:112

Система координат МСК-25

Зона № 2

Обозначение характерных точек контура	Содержатся в Едином государственном реестре недвижимости			Определены в ходе выполнения комплексных кадастровых работ			Метод определения координат	Формулы, примененные для расчета средней квадратической погрешности определения координат характерных точек границ (M_t), с подставленными в такие формулы значениями и итоговые (вычисленные) значения M_t , м
	Координаты, м		Радиус, м	Координаты, м		Радиус, м		
	X	Y	R	X	Y	R		
1	2	3	4	5	6	7	8	9
н370	—	—	—	524658,55	2229332,44	—	Метод спутниковых геодезических измерений (определений)	$M_t=0.1$
н380	—	—	—	524649,74	2229354,78	—	Метод спутниковых геодезических измерений (определений)	$M_t=0.1$
н390	—	—	—	524639,59	2229350,69	—	Метод спутниковых геодезических измерений (определений)	$M_t=0.1$
н400	—	—	—	524648,40	2229328,35	—	Метод спутниковых геодезических измерений (определений)	$M_t=0.1$

КАРТА-ПЛАН ТЕРРИТОРИИ

Описание местоположения зданий, сооружений, объектов незавершенного строительства на земельном участке

							измерений (определений)	
н370	—	—	—	524658,55	2229332,44	—	Метод спутниковых геодезических измерений (определений)	Mt=0.1

2. Сведения о характеристиках объекта недвижимости с кадастровым номером 25:32:020202:112

№ п/п	Наименование характеристики	Значение характеристики
1	2	3
1.	Вид объекта недвижимости	здание
2.	Ранее присвоенный государственный учетный номер (инвентарный) здания, сооружения, объекта незавершенного строительства	—
3.	Кадастровый номер земельного участка (земельных участков), в границах которого (которых) расположены здание, сооружение, объект незавершенного строительства	25:32:020202:69
4.	Уникальный учетный номер кадастрового квартала, в границах которого расположены здание, сооружение, объект незавершенного строительства	25:32:020202
5.	Адрес здания, сооружения, объекта незавершенного строительства	—
5.1.	Сведения о местоположении здания, сооружения, объекта незавершенного строительства (при отсутствии адреса) в структурированном в соответствии с федеральной информационной адресной системой виде	Приморский край, г. Спасск-Дальний, ул. Пушкинская, д. 13
5.2.	Дополнительные сведения о местоположении	—
6.	Иные сведения	—

3. Пояснения к сведениям об объекте недвижимости с кадастровым номером 25:32:020202:112 :

1.	—
----	---

1. Сведения о характерных точках контура объекта недвижимости с кадастровым номером 25:32:020202:113

Система координат МСК-25	Зона № 2
--------------------------	----------

КАРТА-ПЛАН ТЕРРИТОРИИ

Описание местоположения зданий, сооружений, объектов незавершенного строительства на земельном участке

Обозначение характерных точек контура	Содержатся в Едином государственном реестре недвижимости			Определены в ходе выполнения комплексных кадастровых работ			Метод определения координат	Формулы, примененные для расчета средней квадратической погрешности определения координат характерных точек границ (M_t), с подставленными в такие формулы значениями и итоговые (вычисленные) значения M_t , м
	Координаты, м		Радиус, м	Координаты, м		Радиус, м		
	X	Y	R	X	Y	R		
1	2	3	4	5	6	7	8	9
н410	—	—	—	524566,66	2229294,11	—	Метод спутниковых геодезических измерений (определений)	$M_t=0.1$
н420	—	—	—	524556,17	2229320,55	—	Метод спутниковых геодезических измерений (определений)	$M_t=0.1$
н430	—	—	—	524545,69	2229316,41	—	Метод спутниковых геодезических измерений (определений)	$M_t=0.1$
н440	—	—	—	524556,18	2229289,97	—	Метод спутниковых геодезических измерений (определений)	$M_t=0.1$
н410	—	—	—	524566,66	2229294,11	—	Метод спутниковых геодезических измерений (определений)	$M_t=0.1$

2. Сведения о характеристиках объекта недвижимости с кадастровым номером 25:32:020202:113

№ п/п	Наименование характеристики	Значение характеристики
1	2	3

КАРТА-ПЛАН ТЕРРИТОРИИ

Описание местоположения зданий, сооружений, объектов незавершенного строительства на земельном участке

1	2	3
1.	Вид объекта недвижимости	здание
2.	Ранее присвоенный государственный учетный номер (инвентарный) здания, сооружения, объекта незавершенного строительства	—
3.	Кадастровый номер земельного участка (земельных участков), в границах которого (которых) расположены здание, сооружение, объект незавершенного строительства	—
4.	Уникальный учетный номер кадастрового квартала, в границах которого расположены здание, сооружение, объект незавершенного строительства	25:32:020202
5.	Адрес здания, сооружения, объекта незавершенного строительства	—
5.1.	Сведения о местоположении здания, сооружения, объекта незавершенного строительства (при отсутствии адреса) в структурированном в соответствии с федеральной информационной адресной системой виде	Приморский край, г. Спасск-Дальний, ул. Пушкинская, д. 15
5.2.	Дополнительные сведения о местоположении	—
6.	Иные сведения	—

3. Пояснения к сведениям об объекте недвижимости с кадастровым номером 25:32:020202:113 :

1.	—
----	---

1. Сведения о характерных точках контура объекта недвижимости с кадастровым номером 25:32:020202:115

Система координат МСК-25

Зона № 2

Обозначение характерных точек контура	Содержатся в Едином государственном реестре недвижимости			Определены в ходе выполнения комплексных кадастровых работ			Метод определения координат	Формулы, примененные для расчета средней квадратической погрешности определения координат характерных точек границ (M_t), с подставленными в такие формулы значениями и итоговые (вычисленные) значения M_t , м
	Координаты, м		Радиус, м	Координаты, м		Радиус, м		
	X	Y	R	X	Y	R		
1	2	3	4	5	6	7	8	9
н450	—	—	—	524325,76	2229859,90	—	Метод спутниковых геодезических измерений (определений)	$M_t=0.1$
н460	—	—	—	524357,52	2229873,21	—	Метод спутниковых геодезических	$M_t=0.1$

КАРТА-ПЛАН ТЕРРИТОРИИ

Описание местоположения зданий, сооружений, объектов незавершенного строительства на земельном участке

							измерений (определений)	
н470	—	—	—	524358,79	2229870,02	—	Метод спутниковых геодезических измерений (определений)	Mt=0.1
н480	—	—	—	524389,14	2229882,79	—	Метод спутниковых геодезических измерений (определений)	Mt=0.1
н490	—	—	—	524382,82	2229897,87	—	Метод спутниковых геодезических измерений (определений)	Mt=0.1
н500	—	—	—	524352,31	2229885,18	—	Метод спутниковых геодезических измерений (определений)	Mt=0.1
н510	—	—	—	524353,13	2229883,20	—	Метод спутниковых геодезических измерений (определений)	Mt=0.1
н520	—	—	—	524321,52	2229869,96	—	Метод спутниковых геодезических измерений (определений)	Mt=0.1
н450	—	—	—	524325,76	2229859,90	—	Метод спутниковых геодезических измерений	Mt=0.1

КАРТА-ПЛАН ТЕРРИТОРИИ

Описание местоположения зданий, сооружений, объектов незавершенного строительства на земельном участке

(определений)

2. Сведения о характеристиках объекта недвижимости с кадастровым номером 25:32:020202:115

№ п/п	Наименование характеристики	Значение характеристики
1	2	3
1.	Вид объекта недвижимости	здание
2.	Ранее присвоенный государственный учетный номер (инвентарный) здания, сооружения, объекта незавершенного строительства	—
3.	Кадастровый номер земельного участка (земельных участков), в границах которого (которых) расположены здание, сооружение, объект незавершенного строительства	25:32:020202:66
4.	Уникальный учетный номер кадастрового квартала, в границах которого расположены здание, сооружение, объект незавершенного строительства	25:32:020202
5.	Адрес здания, сооружения, объекта незавершенного строительства	—
5.1.	Сведения о местоположении здания, сооружения, объекта незавершенного строительства (при отсутствии адреса) в структурированном в соответствии с федеральной информационной адресной системой виде	Приморский край, г. Спасск-Дальний, ул. Приморская, д. 11/2
5.2.	Дополнительные сведения о местоположении	—
6.	Иные сведения	—

3. Пояснения к сведениям об объекте недвижимости с кадастровым номером 25:32:020202:115 :

1. —

1. Сведения о характерных точках контура объекта недвижимости с кадастровым номером 25:32:020202:116

Система координат МСК-25

Зона № 2

Обозначение характерных точек контура	Содержатся в Едином государственном реестре недвижимости			Определены в ходе выполнения комплексных кадастровых работ			Метод определения координат	Формулы, примененные для расчета средней квадратической погрешности определения координат характерных точек границ (M_t), с подставленными в такие формулы значениями и итоговые (вычисленные) значения M_t , м
	Координаты, м		Радиус, м	Координаты, м		Радиус, м		
	X	Y	R	X	Y	R		
1	2	3	4	5	6	7	8	9
n53O	—	—	—	524919,99	2229429,07	—	Метод спутниковых геодезических измерений	$M_t=0.1$

КАРТА-ПЛАН ТЕРРИТОРИИ

Описание местоположения зданий, сооружений, объектов незавершенного строительства на земельном участке

н540	—	—	—	524914,80	2229441,44	—	(определений) Метод спутниковых геодезических измерений (определений)	Mt=0.1
н550	—	—	—	524861,09	2229418,90	—	Метод спутниковых геодезических измерений (определений)	Mt=0.1
н560	—	—	—	524866,29	2229406,53	—	Метод спутниковых геодезических измерений (определений)	Mt=0.1
н530	—	—	—	524919,99	2229429,07	—	Метод спутниковых геодезических измерений (определений)	Mt=0.1

2. Сведения о характеристиках объекта недвижимости с кадастровым номером 25:32:020202:116

№ п/п	Наименование характеристики	Значение характеристики
1	2	3
1.	Вид объекта недвижимости	здание
2.	Ранее присвоенный государственный учетный номер (инвентарный) здания, сооружения, объекта незавершенного строительства	—
3.	Кадастровый номер земельного участка (земельных участков), в границах которого (которых) расположены здание, сооружение, объект незавершенного строительства	25:32:020202:951
4.	Уникальный учетный номер кадастрового квартала, в границах которого расположены здание, сооружение, объект незавершенного строительства	25:32:020202
5.	Адрес здания, сооружения, объекта незавершенного строительства	—
5.1.	Сведения о местоположении здания, сооружения, объекта незавершенного строительства (при отсутствии адреса) в структурированном в	Приморский край, г. Спасск-Дальний, ул. Пушкинская, д. 5а

КАРТА-ПЛАН ТЕРРИТОРИИ

Описание местоположения зданий, сооружений, объектов незавершенного строительства на земельном участке

1	2	3
	соответствии с федеральной информационной адресной системой в виде	
5.2.	Дополнительные сведения о местоположении	—
6.	Иные сведения	—

3. Пояснения к сведениям об объекте недвижимости с кадастровым номером 25:32:020202:116 :

1.	—
----	---

1. Сведения о характерных точках контура объекта недвижимости с кадастровым номером 25:32:020202:117

Система координат МСК-25							Зона № 2	
Обозначение характерных точек контура	Содержатся в Едином государственном реестре недвижимости			Определены в ходе выполнения комплексных кадастровых работ			Метод определения координат	Формулы, примененные для расчета средней квадратической погрешности определения координат характерных точек границ (M_t), с подставленными в такие формулы значениями и итоговые (вычисленные) значения M_t , м
	Координаты, м		Радиус, м	Координаты, м		Радиус, м		
	X	Y		X	Y			
1	2	3	4	5	6	7	8	9
н570	—	—	—	525065,05	2229540,43	—	Метод спутниковых геодезических измерений (определений)	$M_t=0.1$
н580	—	—	—	525061,65	2229550,37	—	Метод спутниковых геодезических измерений (определений)	$M_t=0.1$
н590	—	—	—	525018,87	2229535,74	—	Метод спутниковых геодезических измерений (определений)	$M_t=0.1$
н600	—	—	—	525022,26	2229525,80	—	Метод спутниковых геодезических измерений	$M_t=0.1$

КАРТА-ПЛАН ТЕРРИТОРИИ

Описание местоположения зданий, сооружений, объектов незавершенного строительства на земельном участке

1	2	3	4	5	6	7	8	9
н61О	—	—	—	524365,96	2229776,66	—	Метод спутниковых геодезических измерений (определений)	Mt=0.1
н62О	—	—	—	524363,37	2229783,44	—	Метод спутниковых геодезических измерений (определений)	Mt=0.1
н63О	—	—	—	524369,26	2229785,79	—	Метод спутниковых геодезических измерений (определений)	Mt=0.1
н64О	—	—	—	524365,00	2229796,43	—	Метод спутниковых геодезических измерений (определений)	Mt=0.1
н65О	—	—	—	524359,34	2229794,19	—	Метод спутниковых геодезических измерений (определений)	Mt=0.1
н66О	—	—	—	524356,88	2229800,29	—	Метод спутниковых геодезических измерений (определений)	Mt=0.1
н67О	—	—	—	524328,59	2229789,07	—	Метод спутниковых геодезических измерений (определений)	Mt=0.1

КАРТА-ПЛАН ТЕРРИТОРИИ

Описание местоположения зданий, сооружений, объектов незавершенного строительства на земельном участке

н680	—	—	—	524337,55	2229765,90	—	Метод спутниковых геодезических измерений (определений)	Mt=0.1
н610	—	—	—	524365,96	2229776,66	—	Метод спутниковых геодезических измерений (определений)	Mt=0.1

2. Сведения о характеристиках объекта недвижимости с кадастровым номером 25:32:020202:118

№ п/п	Наименование характеристики	Значение характеристики
1	2	3
1.	Вид объекта недвижимости	здание
2.	Ранее присвоенный государственный учетный номер (инвентарный) здания, сооружения, объекта незавершенного строительства	—
3.	Кадастровый номер земельного участка (земельных участков), в границах которого (которых) расположены здание, сооружение, объект незавершенного строительства	25:32:020202:93
4.	Уникальный учетный номер кадастрового квартала, в границах которого расположены здание, сооружение, объект незавершенного строительства	25:32:020202
5.	Адрес здания, сооружения, объекта незавершенного строительства	—
5.1.	Сведения о местоположении здания, сооружения, объекта незавершенного строительства (при отсутствии адреса) в структурированном в соответствии с федеральной информационной адресной системой виде	Приморский край, г. Спасск-Дальний, ул. Приморская, д. 11
5.2.	Дополнительные сведения о местоположении	—
6.	Иные сведения	—

3. Пояснения к сведениям об объекте недвижимости с кадастровым номером 25:32:020202:118 :

1.	—
----	---

1. Сведения о характерных точках контура объекта недвижимости с кадастровым номером 25:32:020202:119

Система координат МСК-25	Зона № 2
--------------------------	----------

КАРТА-ПЛАН ТЕРРИТОРИИ

Описание местоположения зданий, сооружений, объектов незавершенного строительства на земельном участке

Обозначение характерных точек контура	Содержатся в Едином государственном реестре недвижимости			Определены в ходе выполнения комплексных кадастровых работ			Метод определения координат	Формулы, примененные для расчета средней квадратической погрешности определения координат характерных точек границ (M_t), с подставленными в такие формулы значениями и итоговые (вычисленные) значения M_t , м
	Координаты, м		Радиус, м	Координаты, м		Радиус, м		
	X	Y	R	X	Y	R		
1	2	3	4	5	6	7	8	9
н690	—	—	—	524583,91	2229595,09	—	Метод спутниковых геодезических измерений (определений)	$M_t=0.1$
н700	—	—	—	524579,81	2229606,28	—	Метод спутниковых геодезических измерений (определений)	$M_t=0.1$
н710	—	—	—	524568,98	2229602,29	—	Метод спутниковых геодезических измерений (определений)	$M_t=0.1$
н720	—	—	—	524573,08	2229591,10	—	Метод спутниковых геодезических измерений (определений)	$M_t=0.1$
н690	—	—	—	524583,91	2229595,09	—	Метод спутниковых геодезических измерений (определений)	$M_t=0.1$

2. Сведения о характеристиках объекта недвижимости с кадастровым номером 25:32:020202:119

№ п/п	Наименование характеристики	Значение характеристики
1	2	3

КАРТА-ПЛАН ТЕРРИТОРИИ

Описание местоположения зданий, сооружений, объектов незавершенного строительства на земельном участке

1	2	3
1.	Вид объекта недвижимости	здание
2.	Ранее присвоенный государственный учетный номер (инвентарный) здания, сооружения, объекта незавершенного строительства	—
3.	Кадастровый номер земельного участка (земельных участков), в границах которого (которых) расположены здание, сооружение, объект незавершенного строительства	25:32:020202:1008
4.	Уникальный учетный номер кадастрового квартала, в границах которого расположены здание, сооружение, объект незавершенного строительства	25:32:020202
5.	Адрес здания, сооружения, объекта незавершенного строительства	—
5.1.	Сведения о местоположении здания, сооружения, объекта незавершенного строительства (при отсутствии адреса) в структурированном в соответствии с федеральной информационной адресной системой виде	Приморский край, г. Спасск-Дальний, ул. Краснознамённая, д. 1в
5.2.	Дополнительные сведения о местоположении	—
6.	Иные сведения	—

3. Пояснения к сведениям об объекте недвижимости с кадастровым номером 25:32:020202:119 :

1.	—
----	---

1. Сведения о характерных точках контура объекта недвижимости с кадастровым номером 25:32:020202:120

Система координат МСК-25

Зона № 2

Обозначение характерных точек контура	Содержатся в Едином государственном реестре недвижимости			Определены в ходе выполнения комплексных кадастровых работ			Метод определения координат	Формулы, примененные для расчета средней квадратической погрешности определения координат характерных точек границ (M _t), с подставленными в такие формулы значениями и итоговые (вычисленные) значения M _t , м
	Координаты, м		Радиус, м	Координаты, м		Радиус, м		
	X	Y	R	X	Y	R		
1	2	3	4	5	6	7	8	9
н730	—	—	—	524731,81	2229477,05	—	Метод спутниковых геодезических измерений (определений)	M _t =0.1
н740	—	—	—	524725,95	2229490,77	—	Метод спутниковых геодезических	M _t =0.1

КАРТА-ПЛАН ТЕРРИТОРИИ

Описание местоположения зданий, сооружений, объектов незавершенного строительства на земельном участке

							измерений (определений)	
н750	—	—	—	524676,82	2229469,69	—	Метод спутниковых геодезических измерений (определений)	Mt=0.1
н760	—	—	—	524682,68	2229455,97	—	Метод спутниковых геодезических измерений (определений)	Mt=0.1
н730	—	—	—	524731,81	2229477,05	—	Метод спутниковых геодезических измерений (определений)	Mt=0.1

2. Сведения о характеристиках объекта недвижимости с кадастровым номером 25:32:020202:120

№ п/п	Наименование характеристики	Значение характеристики
1	2	3
1.	Вид объекта недвижимости	здание
2.	Ранее присвоенный государственный учетный номер (инвентарный) здания, сооружения, объекта незавершенного строительства	—
3.	Кадастровый номер земельного участка (земельных участков), в границах которого (которых) расположены здание, сооружение, объект незавершенного строительства	25:32:020202:714
4.	Уникальный учетный номер кадастрового квартала, в границах которого расположены здание, сооружение, объект незавершенного строительства	25:32:020202
5.	Адрес здания, сооружения, объекта незавершенного строительства	—
5.1.	Сведения о местоположении здания, сооружения, объекта незавершенного строительства (при отсутствии адреса) в структурированном в соответствии с федеральной информационной адресной системой виде	Приморский край, г. Спасск-Дальний, ул. Краснознамённая, д. 12
5.2.	Дополнительные сведения о местоположении	—
6.	Иные сведения	—

КАРТА-ПЛАН ТЕРРИТОРИИ

Описание местоположения зданий, сооружений, объектов незавершенного строительства на земельном участке

3. Пояснения к сведениям об объекте недвижимости с кадастровым номером 25:32:020202:120 :

1. —

1. Сведения о характерных точках контура объекта недвижимости с кадастровым номером 25:32:020202:121

Система координат МСК-25

Зона № 2

Обозначение характерных точек контура	Содержатся в Едином государственном реестре недвижимости			Определены в ходе выполнения комплексных кадастровых работ			Метод определения координат	Формулы, примененные для расчета средней квадратической погрешности определения координат характерных точек границ (M_t), с подставленными в такие формулы значениями и итоговые (вычисленные) значения M_t , м
	Координаты, м		Радиус, м	Координаты, м		Радиус, м		
	X	Y	R	X	Y	R		
1	2	3	4	5	6	7	8	9
н770	—	—	—	524765,28	2229429,08	—	Метод спутниковых геодезических измерений (определений)	$M_t=0.1$
н780	—	—	—	524760,76	2229439,79	—	Метод спутниковых геодезических измерений (определений)	$M_t=0.1$
н790	—	—	—	524692,84	2229411,40	—	Метод спутниковых геодезических измерений (определений)	$M_t=0.1$
н800	—	—	—	524697,37	2229400,70	—	Метод спутниковых геодезических измерений (определений)	$M_t=0.1$
н770	—	—	—	524765,28	2229429,08	—	Метод спутниковых геодезических измерений (определений)	$M_t=0.1$

КАРТА-ПЛАН ТЕРРИТОРИИ

Описание местоположения зданий, сооружений, объектов незавершенного строительства на земельном участке

							измерений (определений)	
--	--	--	--	--	--	--	----------------------------	--

2. Сведения о характеристиках объекта недвижимости с кадастровым номером 25:32:020202:121

№ п/п	Наименование характеристики	Значение характеристики
1	2	3
1.	Вид объекта недвижимости	здание
2.	Ранее присвоенный государственный учетный номер (инвентарный) здания, сооружения, объекта незавершенного строительства	—
3.	Кадастровый номер земельного участка (земельных участков), в границах которого (которых) расположены здание, сооружение, объект незавершенного строительства	25:32:020202:577
4.	Уникальный учетный номер кадастрового квартала, в границах которого расположены здание, сооружение, объект незавершенного строительства	25:32:020202
5.	Адрес здания, сооружения, объекта незавершенного строительства	—
5.1.	Сведения о местоположении здания, сооружения, объекта незавершенного строительства (при отсутствии адреса) в структурированном в соответствии с федеральной информационной адресной системой виде	Приморский край, г. Спасск-Дальний, ул. Краснознамённая, д. 12а
5.2.	Дополнительные сведения о местоположении	—
6.	Иные сведения	—

3. Пояснения к сведениям об объекте недвижимости с кадастровым номером 25:32:020202:121 :

1.	—
----	---

1. Сведения о характерных точках контура объекта недвижимости с кадастровым номером 25:32:020202:664

Система координат МСК-25							Зона № 2	
Обозначение характерных точек контура	Содержатся в Едином государственном реестре недвижимости			Определены в ходе выполнения комплексных кадастровых работ			Метод определения координат	Формулы, примененные для расчета средней квадратической погрешности определения координат характерных точек границ (M _t), с подставленными в такие формулы значениями и итоговые (вычисленные) значения M _t , м
	Координаты, м		Радиус, м	Координаты, м		Радиус, м		
	X	Y	R	X	Y	R		
1	2	3	4	5	6	7	8	9
н810	—	—	—	525300,84	2229494,01	—	Метод спутниковых геодезических	M _t =0.1

КАРТА-ПЛАН ТЕРРИТОРИИ

Описание местоположения зданий, сооружений, объектов незавершенного строительства на земельном участке

							измерений (определений)	
н820	—	—	—	525298,16	2229505,71	—	Метод спутниковых геодезических измерений (определений)	Mt=0.1
н830	—	—	—	525301,08	2229506,37	—	Метод спутниковых геодезических измерений (определений)	Mt=0.1
н840	—	—	—	525294,27	2229537,68	—	Метод спутниковых геодезических измерений (определений)	Mt=0.1
н850	—	—	—	525272,47	2229532,89	—	Метод спутниковых геодезических измерений (определений)	Mt=0.1
н860	—	—	—	525282,11	2229489,87	—	Метод спутниковых геодезических измерений (определений)	Mt=0.1
н810	—	—	—	525300,84	2229494,01	—	Метод спутниковых геодезических измерений (определений)	Mt=0.1

2. Сведения о характеристиках объекта недвижимости с кадастровым номером 25:32:020202:664

№ п/п	Наименование характеристики	Значение характеристики
1	2	3

КАРТА-ПЛАН ТЕРРИТОРИИ

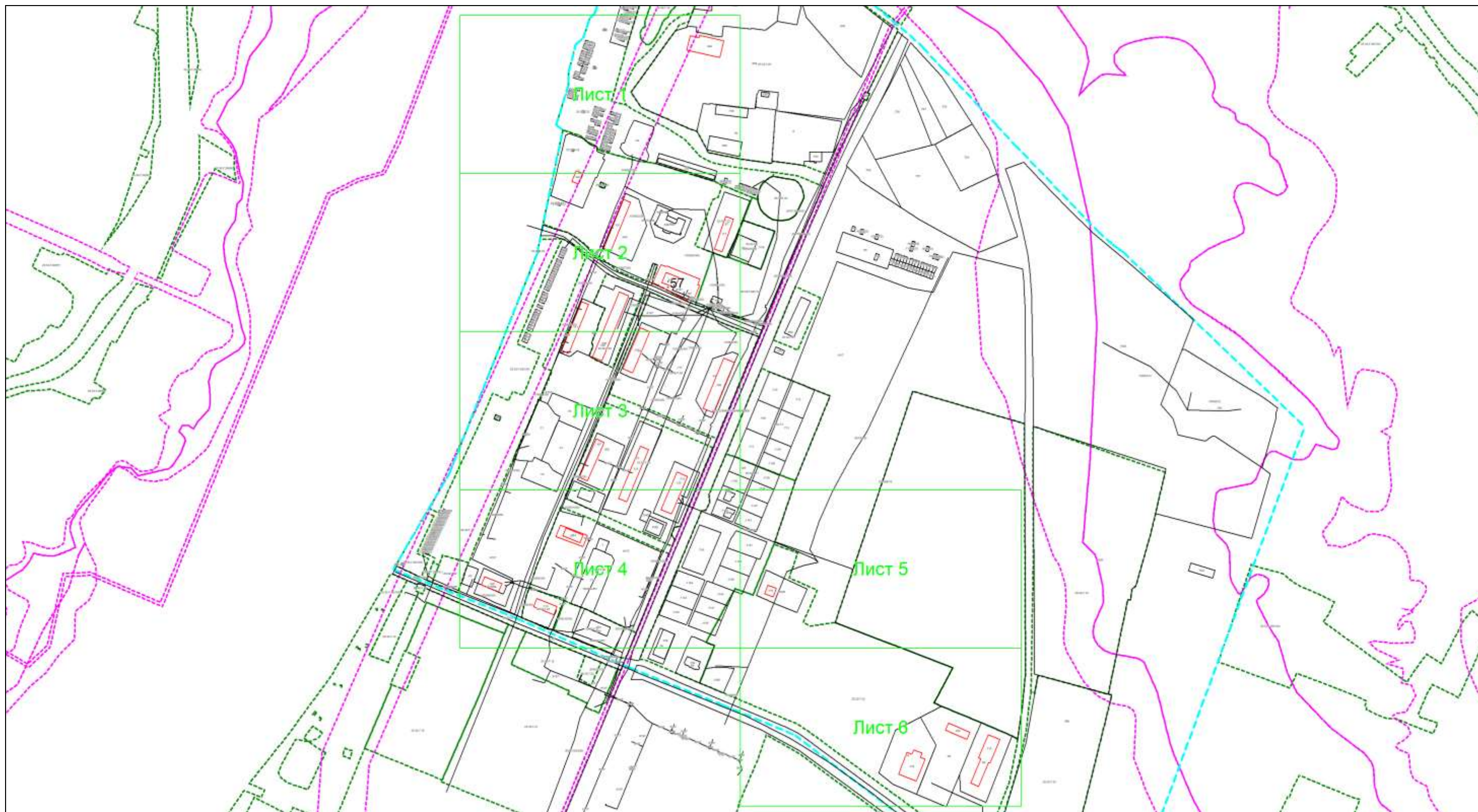
Описание местоположения зданий, сооружений, объектов незавершенного строительства на земельном участке

1	2	3
1.	Вид объекта недвижимости	здание
2.	Ранее присвоенный государственный учетный номер (инвентарный) здания, сооружения, объекта незавершенного строительства	—
3.	Кадастровый номер земельного участка (земельных участков), в границах которого (которых) расположены здание, сооружение, объект незавершенного строительства	25:32:020202:694
4.	Уникальный учетный номер кадастрового квартала, в границах которого расположены здание, сооружение, объект незавершенного строительства	25:32:020202
5.	Адрес здания, сооружения, объекта незавершенного строительства	—
5.1.	Сведения о местоположении здания, сооружения, объекта незавершенного строительства (при отсутствии адреса) в структурированном в соответствии с федеральной информационной адресной системой виде	Приморский край, г.Спасск-Дальний, ул.Краснознаменная, д.2
5.2.	Дополнительные сведения о местоположении	—
6.	Иные сведения	—
3. Пояснения к сведениям об объекте недвижимости с кадастровым номером 25:32:020202:664 :		
1.	—	

КАРТА-ПЛАН ТЕРРИТОРИИ


Схема границ земельных участков

Основной лист



Масштаб 1: 5000

Условные обозначения:

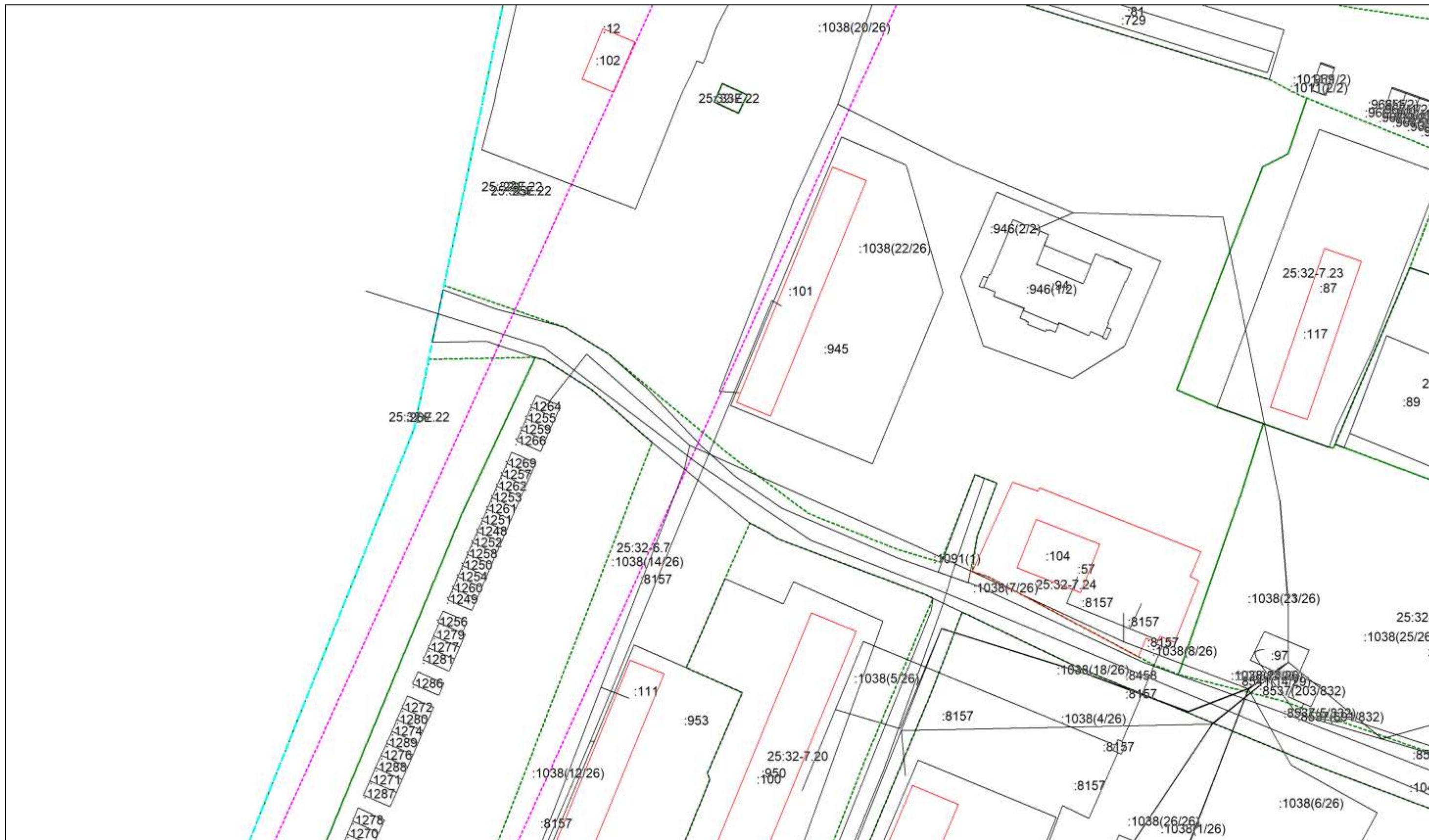
-  — область выносного листа,
- 23** — номер выносного листа.

Остальные обозначения приведены на отдельной странице в конце раздела.

КАРТА-ПЛАН ТЕРРИТОРИИ

Схема границ земельных участков

Выносной лист №2



Масштаб 1:1000

Условные обозначения приведены на отдельной странице в конце раздела.

КАРТА-ПЛАН ТЕРРИТОРИИ
Схема границ земельных участков

Выносной лист №4

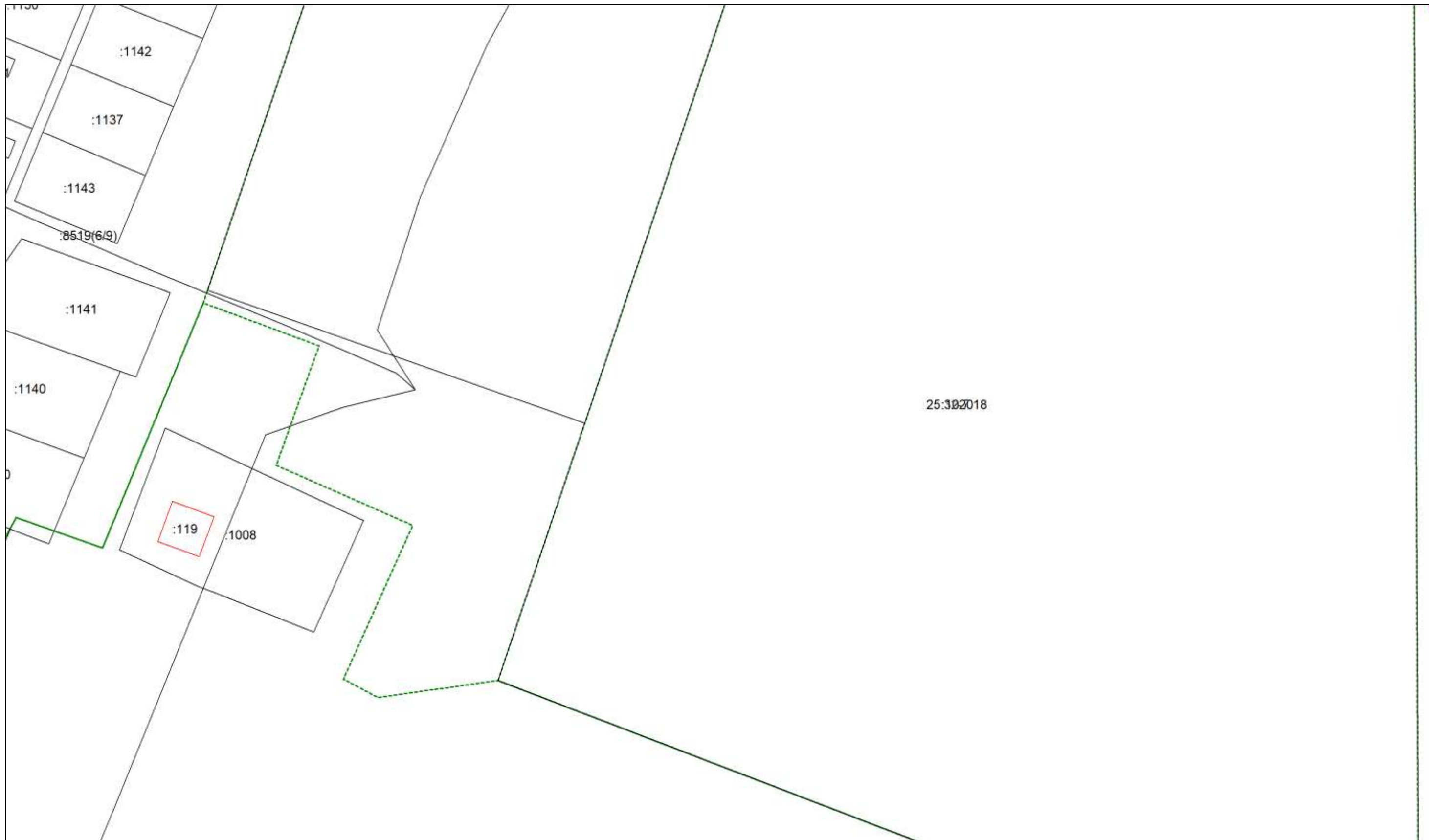


Масштаб 1:1000

Условные обозначения приведены на отдельной странице в конце раздела.

КАРТА-ПЛАН ТЕРРИТОРИИ
Схема границ земельных участков

Выносной лист №5

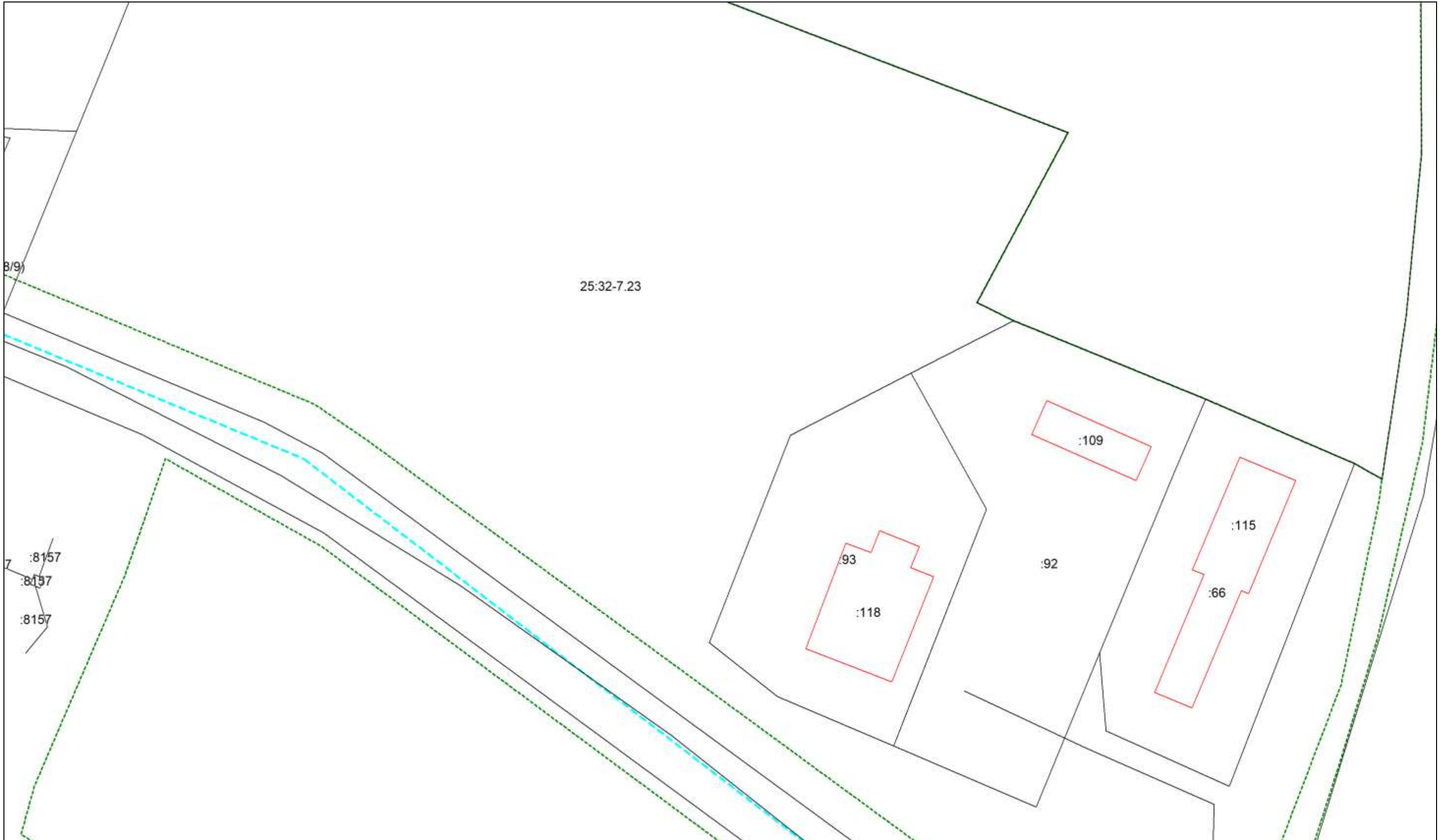


Масштаб 1:1000

Условные обозначения приведены на отдельной странице в конце раздела.

КАРТА-ПЛАН ТЕРРИТОРИИ
Схема границ земельных участков











Выносной лист №6



Масштаб 1:1000

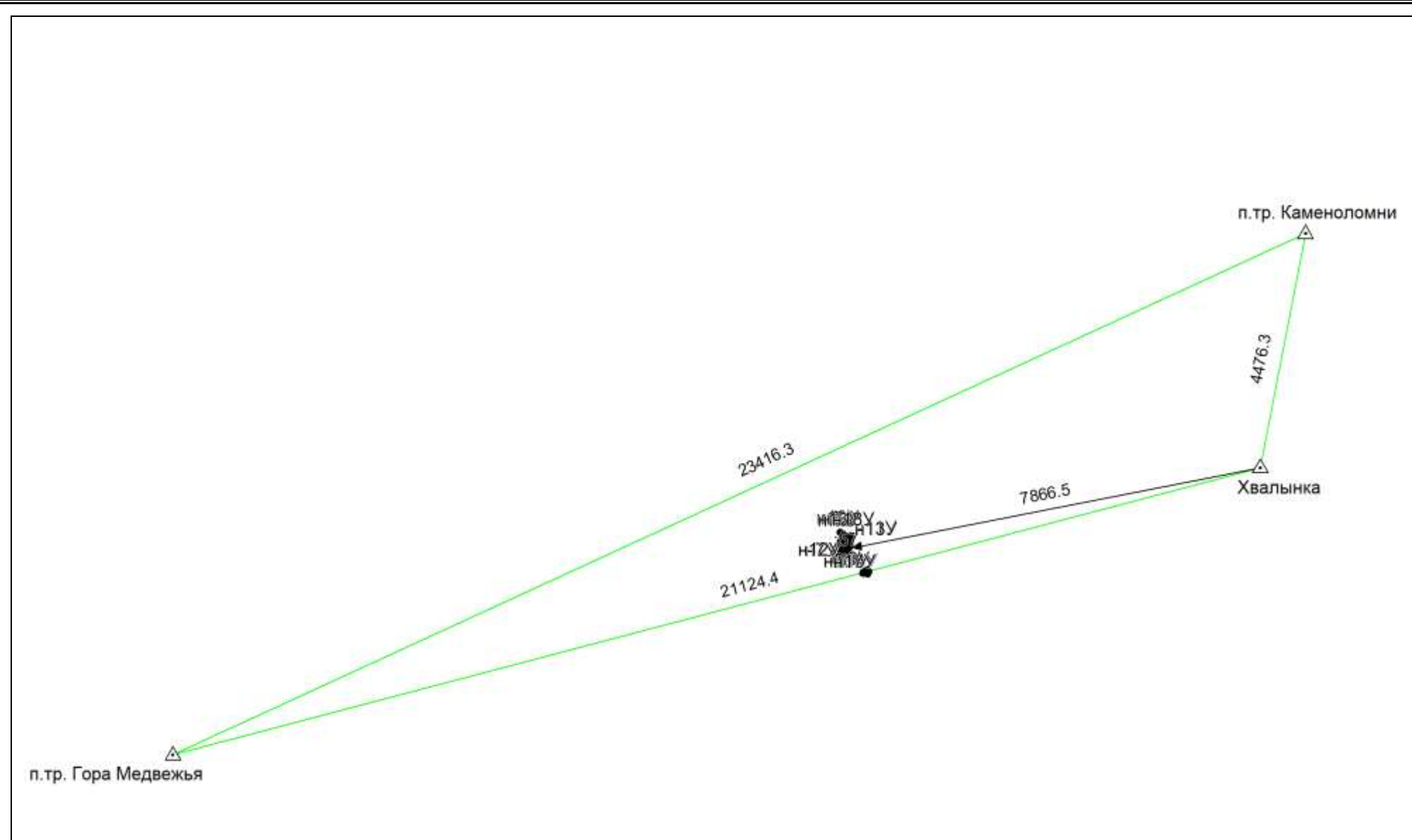
Условные обозначения приведены на отдельной странице в конце раздела.

КАРТА-ПЛАН ТЕРРИТОРИИ
Схема границ земельных участков**Условные обозначения:**

- | | |
|---|---|
|  | – существующая часть границы земельного участка, |
|  | – вновь образованная или уточненная часть границы земельного участка, |
|  | – характерная точка границы земельного участка, |
|  | – часть контура здания, сооружения, объекта незавершенного строительства, образованного проекцией существующего наземного конструктивного элемента здания, сооружения, объекта незавершенного строительства, |
|  | – часть контура здания, сооружения, объекта незавершенного строительства, образованного проекцией вновь образованного наземного конструктивного элемента здания, сооружения, объекта незавершенного строительства, |
|  | – часть контура здания, сооружения, объекта незавершенного строительства, образованного проекцией существующего надземного конструктивного элемента здания, сооружения, объекта незавершенного строительства, |
|  | – часть контура здания, сооружения, объекта незавершенного строительства, образованного проекцией вновь образованного надземного конструктивного элемента здания, сооружения, объекта незавершенного строительства, |
|  | – часть контура здания, сооружения, объекта незавершенного строительства, образованного проекцией существующего подземного конструктивного элемента здания, сооружения, объекта незавершенного строительства, |
|  | – часть контура здания, сооружения, объекта незавершенного строительства, образованного проекцией вновь образованного подземного конструктивного элемента здания, сооружения, объекта незавершенного строительства, |
|  | – характерная точка контура здания, |

КАРТА-ПЛАН ТЕРРИТОРИИ

Схема геодезических построений



















Условные обозначения приведены на отдельной странице в конце раздела.

КАРТА-ПЛАН ТЕРРИТОРИИ

Схема геодезических построений

Условные обозначения:

	– существующая часть границы земельного участка,		– вновь образованная или уточненная часть границы земельного участка,
	– характерная точка границы земельного участка,		– характерная точка контура здания,
	– часть контура здания, сооружения, объекта незавершенного строительства, образованного проекцией существующего наземного конструктивного элемента здания, сооружения, объекта незавершенного строительства,		– часть контура здания, сооружения, объекта незавершенного строительства, образованного проекцией вновь образованного наземного конструктивного элемента здания, сооружения, объекта незавершенного строительства,
	– часть контура здания, сооружения, объекта незавершенного строительства, образованного проекцией существующего надземного конструктивного элемента здания, сооружения, объекта незавершенного строительства,		– часть контура здания, сооружения, объекта незавершенного строительства, образованного проекцией вновь образованного надземного конструктивного элемента здания, сооружения, объекта незавершенного строительства,
	– часть контура здания, сооружения, объекта незавершенного строительства, образованного проекцией существующего подземного конструктивного элемента здания, сооружения, объекта незавершенного строительства,		– часть контура здания, сооружения, объекта незавершенного строительства, образованного проекцией вновь образованного подземного конструктивного элемента здания, сооружения, объекта незавершенного строительства,
	– пункт государственной геодезической сети,		– пункт опорной межевой сети,
	– направления геодезических построений при создании съемочного обоснования,		– направления геодезических построений при определении координат характерных точек границ земельного участка,
	контур здания, сооружения, объекта незавершенного строительства, размеры которого не могут быть переданы в масштабе графической части		контур сооружения, объекта незавершенного строительства, представляющий собой окружность, размеры которой не могут быть переданы в масштабе графической части

АКТ СОГЛАСОВАНИЯ

местоположения границ земельных участков при выполнении комплексных кадастровых работ

Приморский край, город Спасск-Дальний, квартал 25:32:020202

наименование субъекта Российской Федерации, муниципального образования, населенного пункта, уникальные учетные номера кадастровых кварталов, а также иные сведения, позволяющие определить местоположение территории, на которой выполняются комплексные кадастровые работы

№ п/п	Обозначение части (характерной точки) границы		Результат согласования (согласовано/ спорное)	Кадастровые номера или обозначения смежных земельных участков	Сведения о лице, представившем возражения	Реквизиты вступившего в законную силу судебного акта
	от т.	до т.				
1			3	4	5	6
1.	н7У	н7У	согласовано	25:32:020202:57 —	— —	— —
2.	н1У	н1У	согласовано	25:32:020202:69 —	— —	— —

Председатель согласительной комиссии: _____

м.п. (подпись)

(фамилия, инициалы)